







Planzeichenerklärung

-  Grenze: Planungsraum
-  Grenze: Landkreis / Kreisfreie Stadt
-  Bestehende Vorrang- und Eignungsgebiete für Windenergienutzung
-  Potenziellflächen für die Windenergienutzung innerhalb des 5 - km - Ausschlussbereichs bestehender Vorrang- oder Eignungsgebiete für Windenergienutzung
-  Potenziellflächen für die Windenergienutzung außerhalb des 5 - km - Ausschlussbereichs bestehender Vorrang- oder Eignungsgebiete für Windenergienutzung
-  5 - km - Ausschlussbereich der bestehenden Vorrang- oder Eignungsgebiete für Windenergienutzung