

Bebauungsplan

Querumer Straße

GL 50

Planzeichenerklärungen (Zahlenangaben sind Beispiele)

Maß der baulichen Nutzung

0,4 Grundflächenzahl

Flächen für den Gemeinbedarf



Kindertagesstätte

Verkehrsflächen



Straßenverkehrsflächen

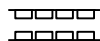


Ein-/ Ausfahrtsverbot

Sonstige Festsetzungen



Grenze des Geltungsbereiches



Geh-, Fahr- und Leitungsrecht entsprechend textlicher Festsetzung



Abgrenzung der unterschiedlich festgesetzten Lärmpegelbereiche

Bestandsangaben



Wohngebäude

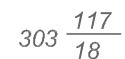


Neben- bzw. Wirtschaftsgebäude

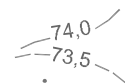


Flurstücksgrenze

II vorh. Geschosszahl



Flurstücksnummern



Höhenangaben über NN



Böschung



vorh. Baum