

118. Änderung des Flächennutzungsplanes Taubenstraße

Rechts-
grundlagen siehe Anlage

Anlagen Begründung

1 : 15 000 

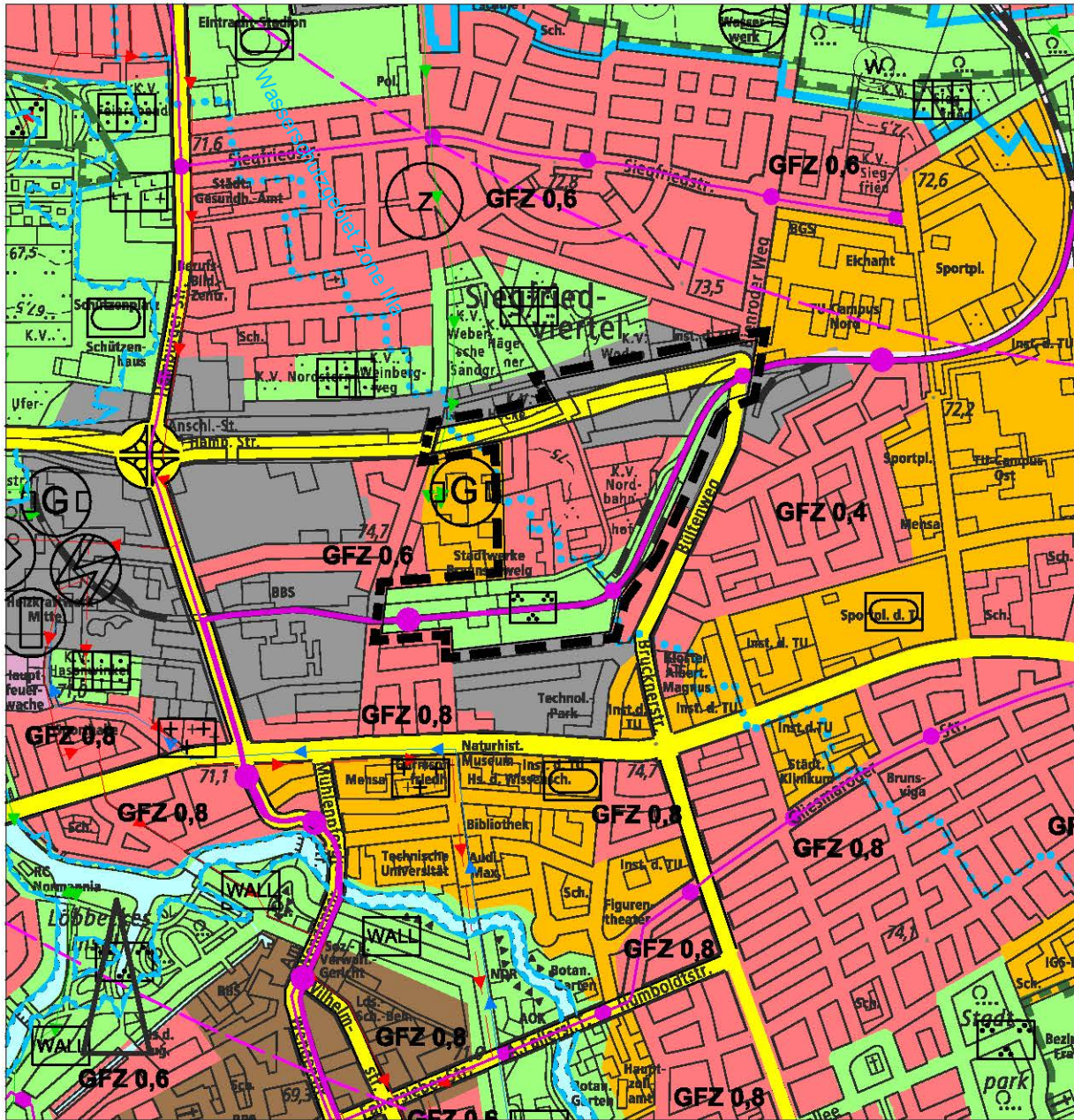
- Verfahrensexemplar
- Original
- Kopie

S

- Die Übereinstimmung mit dem Original wird beglaubigt










i.A.

Fachbereich
Stadtplanung und Umweltschutz
Abt. Verwaltung



Stadtgebiet zwischen Mitgaustraße, Wodanstraße, Ringgleis, Nordstraße, Mittelweg und dem BS-Energy-Gelände

Planzeichenerklärung

- | | | | |
|---|--|---|--|
|  | Grenze des Geltungsbereichs |  | Trassen für überörtliche und örtliche Hauptverkehrsstraßen |
|  | Wohnbauflächen |  | Grünflächen |
|  | Gewerbliche Bauflächen |  | Parkanlagen |
|  | Trasse für den Schienennahverkehr mit Haltepunkten (RegioStadtBahn) |  | Wasserschutzgebiet Zone IIIa |
|  | Trasse für den innerörtlichen Schienenverkehr mit Haltepunkten (StadtBahn) | | |