

*Betreff:***Sanierungsgebiet Westliches Ringgebiet - Soziale Stadt  
2. Teilaufhebung der Sanierungssatzung über das förmlich festgelegte Sanierungsgebiet***Organisationseinheit:*Dezernat III  
61 Fachbereich Stadtplanung und Umweltschutz*Datum:*

07.06.2017

<i>Beratungsfolge</i>	<i>Sitzungstermin</i>	<i>Status</i>
Planungs- und Umweltausschuss (Vorberatung)	07.06.2017	Ö
Ausschuss für Soziales und Gesundheit (Vorberatung)	07.09.2017	Ö
Verwaltungsausschuss (Vorberatung)	19.09.2017	N
Rat der Stadt Braunschweig (Entscheidung)	26.09.2017	Ö

**Beschluss:**

„Die Satzung über die 2. Teilaufhebung der Sanierungssatzung vom 19. September 2001 über das förmlich festgelegte Sanierungsgebiet „Westliches Ringgebiet“ der Stadt Braunschweig wird wie in der als Anlage 1 beigefügten Fassung beschlossen.“

**Sachverhalt:**Anlass:

Der Stadtbezirksrat 310 hat in seiner Sitzung vom 6.06.2017 einen Änderungsantrag zur Vorlage 16-02625-01 gefasst: „Im Bereich 2.2 Gewerbegebiet Arndtstraße soll der Spielplatz im Sanierungsgebiet verbleiben.“

Dem Änderungsantrag des Stadtbezirksrats wird gefolgt. Die Satzung über die 2. Teilaufhebung der Sanierung vom 19. September 2001 sowie die Pläne werden angepasst.

Leuer

**Anlage/n:**Aufhebungssatzung  
Gesamtübersichtsplan der Aufhebungsbereiche 1 bis 4  
Einzelplan des Aufhebungsbereichs 2.2

## S a t z u n g

### über die 2. Teilaufhebung der Sanierungssatzung vom 19. Juni 2001 zur förmlichen Festlegung des Sanierungsgebietes Westliches Ringgebiet im Programmteil „Soziale Stadt“ vom 26.09.2017

Aufgrund des § 162 Abs. 1 und 2 Baugesetzbuch (BauGB) in der Neufassung vom 23. September 2004 (BGBl. I S. 2414), das zuletzt durch Artikel 6 des Gesetzes vom 20. Oktober 2015 (BGBl. I S. 1722) geändert worden ist, in Verbindung mit den §§ 10f und 58 Niedersächsisches Kommunalverfassungsgesetz (NKomVG) in der Fassung vom 17. Dezember 2010 (Nds.GVBl. Nr.31/2010), zuletzt geändert durch Artikel 2 des Gesetzes vom 16.12.2014 (Nds. GVBl. S.434) hat der Rat der Stadt Braunschweig in seiner Sitzung am 26.09.2017 folgende Satzung beschlossen:

#### § 1

(1) Nach Abschluss der städtebaulichen Sanierungsmaßnahmen in Teilbereichen des Sanierungsgebietes Westliches Ringgebiet im Programmteil Soziale Stadt Braunschweig wird die Sanierungssatzung vom 19. Juni 2001 (Amtsblatt für die Stadt Braunschweig Nr. 17 vom 19. September 2001) teilweise aufgehoben.

(2) Der Geltungsbereich dieser Teilaufhebungssatzung umfasst folgende Grundstücke:

Ord. Nr.	Grundbuchbezeichnung Grundbuch von Braunschweig		Gemarkung	Katasterbezeichnung		Straße, Hausnummer
	Buch.-Art, Blatt	lfd. Nr.		Flur	Flurstück	

#### Teilbereich 1 (Kleingärten Weinbergstraße und Gewerbegebiet Obsthof)

1.1	1100, 012044	0001	Hohetor	2	98/1	Altfeld
1.2	1100, 019966	0001	Hohetor	2	98/2	Am Weinberg 3
1.3	1100, 026294	0001	Hohetor	2	98/5	Am Weinberg 3
1.4	1100, 004002	0003	Hohetor	2	98/6	Am Weinberg 4
1.5	1100, 003004	0001	Hohetor	2	99/1	Altfeld
1.6	1100, 002896	0001	Hohetor	2	99/2	Altfeld
1.7	1100, 004199	0004	Hohetor	2	99/3	Altfeld
1.8	1100, 002894	0001	Hohetor	2	99/4	Altfeld
1.9	1100, 002889	0001	Hohetor	2	99/5	Altfeld
1.10	1100, 002890	0001	Hohetor	2	99/6	Altfeld
1.11	1100, 002895	0001	Hohetor	2	99/8	Altfeld
1.12	1100, 002892	0001	Hohetor	2	99/9	Altfeld
1.13	1100, 002888	0001	Hohetor	2	99/11	Altfeld
1.14	1302, 002889	0002	Hohetor	2	99/12	Altfeld
1.15	1100, 019760	0001	Hohetor	2	99/13	Altfeld
1.16	1302, 019760	0003	Hohetor	2	99/14	Altfeld
1.17	1100, 002893	0003	Hohetor	2	99/16	Altfeld

Ord. Nr.	Grundbuchbezeichnung Grundbuch von Braunschweig		Gemarkung	Katasterbezeichnung		Straße, Hausnummer
	Buch.-Art, Blatt	lfd. Nr.		Flur	Flurstück	
1.18	1100, 002893	0003	Hohetor	2	99/17	Altfeld
1.19	1100, 022794	0001	Hohetor	2	99/18	Altfeld
1.20	1100, 019759	0004	Hohetor	2	99/19	Altfeld
1.21	1100, 003334	0001	Hohetor	2	100/1	Altfeld
1.22	1100, 003335	0001	Hohetor	2	100/2	Altfeld
1.23	1100, 003336	0001	Hohetor	2	100/3	Altfeld
1.24	1100, 003337	0001	Hohetor	2	100/5	Altfeld
1.25	1100, 003338	0001	Hohetor	2	100/6	Altfeld
1.26	1100, 003339	0001	Hohetor	2	100/7	Altfeld
1.27	1100, 003340	0001	Hohetor	2	100/8	Altfeld, Am Weinberg 2
1.28	1100, 003341	0001	Hohetor	2	100/10	Altfeld
1.29	1100, 003342	0001	Hohetor	2	100/11	Altfeld
1.30	1302, 003343	0004	Hohetor	2	100/13	Altfeld
1.31	1100, 019235	0002	Hohetor	2	100/14	Altfeld
1.32	1100, 003343	0003	Hohetor	2	100/15	Altfeld
1.33	1100, 003341	0004	Hohetor	2	100/16	Altfeld
1.34	1100, 027300	0001	Hohetor	2	100/17	Altfeld
1.35	1100, 006427	0001	Hohetor	2	101	Am Weinberg 1B
1.36	1100, 006416	0001	Hohetor	2	102	Altfeld
1.37	1100, 003125	0001	Hohetor	2	103/5	Altfeld
1.38	1100, 003102	0001	Hohetor	2	103/6	Altfeld
1.39	1100, 003103	0001	Hohetor	2	103/7	Altfeld
1.40	1100, 003104	0001	Hohetor	2	103/8	Altfeld
1.41	1100, 003105	0001	Hohetor	2	103/9	Altfeld
1.42	1100, 003106	0001	Hohetor	2	103/10	Altfeld
1.43	1100, 003107	0001	Hohetor	2	103/11	Altfeld
1.44	1100, 003108	0001	Hohetor	2	103/12	Altfeld
1.45	1100, 003109	0001	Hohetor	2	103/13	Altfeld
1.46	1100, 003110	0001	Hohetor	2	103/14	Altfeld
1.47	1100, 003111	0001	Hohetor	2	103/15	Altfeld
1.48	1100, 003150	0001	Hohetor	2	103/16	Altfeld
1.49	1100, 007380	0001	Hohetor	2	103/17	Altfeld
1.50	1100, 003112	0001	Hohetor	2	103/18	Altfeld
1.51	1100, 003113	0001	Hohetor	2	103/19	Altfeld, Am Weinberg 1
1.52	1302, 003113	0002	Hohetor	2	103/20	Altfeld
1.53	1100, 014903	0001	Hohetor	2	103/21	Altfeld
1.54	1100, 003116	0004	Hohetor	2	103/23	Altfeld
1.55	1100, 003117	0001	Hohetor	2	103/24	Altfeld
1.56	1100, 003118	0001	Hohetor	2	103/25	Altfeld
1.57	1100, 003119	0001	Hohetor	2	103/26	Altfeld

Ord. Nr.	Grundbuchbezeichnung Grundbuch von Braunschweig		Gemarkung	Katasterbezeichnung		Straße, Hausnummer
	Buch.-Art, Blatt	lfd. Nr.		Flur	Flurstück	
1.58	1100, 003120	0001	Hohetor	2	103/27	Altfeld
1.59	1100, 003121	0001	Hohetor	2	103/28	Altfeld
1.60	1100, 003122	0001	Hohetor	2	103/29	Altfeld
1.61	1100, 003123	0001	Hohetor	2	103/30	Altfeld
1.62	1100, 003124	0001	Hohetor	2	103/31	Altfeld
1.63	1100, 003101	0001	Hohetor	2	103/32	Altfeld
1.64	1100, 009716	0001	Hohetor	2	103/33	Altfeld
1.65	1100, 003126	0001	Hohetor	2	103/34	Altfeld
1.66	1100, 003876	0001	Hohetor	2	103/35	Altfeld
1.67	1100, 003116	0004	Hohetor	2	103/37	Altfeld
1.68	1100, 003115	0003	Hohetor	2	103/38	Altfeld
1.69	1100, 009888	0001	Hohetor	3	15/5	Pippelweg 24
1.70	1100, 009888	0002	Hohetor	3	15/6	Pippelweg 24
1.71	1100, 009888	0004	Hohetor	3	15/8	Münchenstraße 12
1.72	1100, 013550	0001	Hohetor	3	15/18	Münchenstraße 12
1.73	1100, 019709	0001	Hohetor	3	15/37	Pippelweg 22
1.74	1100, 018910	0001	Hohetor	3	15/38	Pippelweg 22
1.75	1100, 014494	0079	Hohetor	3	15/42	Münchenstraße 12
1.76	1100, 003935	0003	Hohetor	3	18/10	Münchenstraße 12
1.77	1100, 009888	0008	Hohetor	3	18/17	Münchenstraße
1.78	1100, 009888	0006	Hohetor	3	18/21	Münchenstraße
1.79	1100, 011233	0001	Hohetor	3	19/13	Pippelweg 25
1.80	1100, 003935	0004	Hohetor	3	19/15	Pippelweg 25
1.81	1100, 009888	0005	Hohetor	3	19/23	Pippelweg
1.83	1100, 012051	0237	Hohetor	3	20/10, tlw.	Am Weinberg, Pippelweg
1.84	1100, 009230	0078	Hohetor	3	51/6, tlw.	Am Weinberg
1.85	1100, 009231	0151	Hohetor	3	52/25, tlw.	Alter Pippelweg, Johannes-Selenka-Platz, Pippelweg
1.86	1100, 009888	7	Hohetor	3	18/16	Münchenstraße

### Bereich 2.1 (Gewerbegebiet Büchnerstraße)

2.1.1	1100, 012053	0196	Wilhelmitor	6	17/1	Büchnerstraße
2.1.2	1100, 006755	0001	Wilhelmitor	6	17/3	Büchnerstraße 7
2.1.3	1100, 007150	0001	Wilhelmitor	6	17/4	Büchnerstraße 9
2.1.4	1100, 012053	0045	Wilhelmitor	6	17/12	Büchnerstraße
2.1.5	1100, 007062	0002	Wilhelmitor	6	17/14	Büchnerstraße
2.1.6	1100, 007062	0002	Wilhelmitor	6	17/15	Büchnerstraße 11
2.1.7	1100, 007360	0287	Wilhelmitor	6	17/16	Büchnerstraße
2.1.8	1100, 003893	0012	Wilhelmitor	6	17/17	Büchnerstraße 10

Ord. Nr.	Grundbuchbezeichnung Grundbuch von Braunschweig		Gemarkung	Katasterbezeichnung		Straße, Hausnummer
	Buch.-Art, Blatt	lfd. Nr.		Flur	Flurstück	
2.1.9	1100, 006755	0003	Wilhelmitor	6	17/20	Büchnerstraße 9, Büchnerstraße 7
2.1.10	1100, 007410	0004	Wilhelmitor	6	17/24	Büchnerstraße 13
2.1.11	1100, 012058	0001	Wilhelmitor	6	17/26	Büchnerstraße 14
2.1.12	1100, 007405	0004	Wilhelmitor	6	17/27	Büchnerstraße 12
2.1.13	1100, 018467	0001	Wilhelmitor	6	17/28	Büchnerstraße 13
2.1.14	1100, 007410	0004	Wilhelmitor	6	17/29	Büchnerstraße
2.1.15	1100, 007390	0004	Wilhelmitor	6	17/30	Büchnerstraße 17
2.1.16	1100, 007390	0004	Wilhelmitor	6	17/33	Büchnerstraße 17
2.1.17	1100, 008403	0007	Wilhelmitor	6	17/34	Büchnerstraße 15
2.1.18	1100, 003914	0001	Wilhelmitor	6	20/5	Büchnerstraße 3
2.1.19	1100, 003893	0012	Wilhelmitor	6	20/10	Büchnerstraße 10
2.1.20	1100, 012053	0195	Wilhelmitor	6	20/11	Hugo-Luther-Straße , Büchnerstraße
2.1.21	1100, 006755	0002	Wilhelmitor	6	20/12	Büchnerstraße 7
2.1.22	1100, 018077	0001	Wilhelmitor	6	20/15	Büchnerstraße 3
2.1.23	1100, 005596	0007	Wilhelmitor	6	20/16	Büchnerstraße 5
2.1.24	1100, 027722	0001	Wilhelmitor	6	20/19	Büchnerstraße
2.1.25	1100, 003915	0002	Wilhelmitor	6	20/20	Büchnerstraße 1
2.1.26	1100, 027722	0002	Wilhelmitor	6	20/21	Büchnerstraße
2.1.27	1100, 027722	0003	Wilhelmitor	6	20/22	Büchnerstraße
2.1.28	1100, 003915	0002	Wilhelmitor	6	20/23	Büchnerstraße 1, Büchnerstraße 1B, Büchnerstraße 1A
2.1.29	1100, 003742	0001	Wilhelmitor	6	21/5	Büchnerstraße 4
2.1.30	1100, 012053	0015	Wilhelmitor	6	21/11	Büchnerstraße 4
2.1.31	1100, 012053	0016	Wilhelmitor	6	21/12	Büchnerstraße 2
2.1.32	1100, 003659	0004	Wilhelmitor	6	21/14	Büchnerstraße 2
2.1.33	1100, 003659	0004	Wilhelmitor	6	21/15	Büchnerstraße 2
2.1.34	1100, 003893	0012	Wilhelmitor	6	21/16	Büchnerstraße 8
2.1.35	1100, 003893	0012	Wilhelmitor	6	21/29	Büchnerstraße
2.1.36	1100, 003763	0010	Wilhelmitor	6	21/30	Büchnerstraße 6
2.1.37	1100, 003893	0012	Wilhelmitor	6	21/32	Büchnerstraße 10
2.1.38	1100, 009133	0233	Wilhelmitor	6	86/8	Hugo-Luther-Straße
2.1.39	1100, 003659	0007	Wilhelmitor	6	86/9	Büchnerstraße 2

### Bereich 2.2 (Gewerbegebiet Arndtstraße)

2.2.1	1100, 013237	0128	Wilhelmitor	4	35/14	Arndtstraße
2.2.2	1100, 013237	0129	Wilhelmitor	4	35/15	Arndtstraße
2.2.3	1100, 013237	0123	Wilhelmitor	4	35/81	Arndtstraße

Ord. Nr.	Grundbuchbezeichnung Grundbuch von Braunschweig		Gemarkung	Katasterbezeichnung		Straße, Hausnummer
	Buch.-Art, Blatt	lfd. Nr.		Flur	Flurstück	
2.2.4	1100, 013237	0134	Wilhelmitor	4	35/85	Arndtstraße
2.2.5	1100, 013237	0134	Wilhelmitor	4	35/86	Arndtstraße
2.2.6	1100, 003258	0010	Wilhelmitor	4	35/87	
2.2.7	1100, 003258	0010	Wilhelmitor	4	35/88	
2.2.8	1100, 021355	0542	Wilhelmitor	4	35/89	
2.2.9	1100, 021355	0542	Wilhelmitor	4	35/90	
2.2.10	1100, 021355	0543	Wilhelmitor	4	35/91	
2.2.11	1100, 021355	0543	Wilhelmitor	4	35/92	
2.2.12	1100, 012053	0239	Wilhelmitor	5	2/38	Arndtstraße
2.2.14	1100, 009133	0322	Wilhelmitor	5	2/82	Arndtstraße
2.2.15	1100, 009133	0294	Wilhelmitor	5	20/95, tlw.	Am Lehmanager
2.2.16	1100, 007374	0002	Wilhelmitor	5	44	Arndtstraße
2.2.17	1100, 003653	0006	Wilhelmitor	5	60/4	Hebbelstraße 4, Hebbelstraße 8, Hebbelstraße 6, Hebbelstraße 16, Hebbelstraße 12, Hebbelstraße 14, Hebbelstraße 20, Hebbelstraße 2, Hebbelstraße 18
2.2.18	1100, 009133	0327	Wilhelmitor	5	60/7	Arndtstraße
2.2.19	1100, 012053	0319	Wilhelmitor	8	90	Arndtstraße
2.2.20	1100, 012053	0320	Wilhelmitor	8	92,tlw.	Am Lehmanager
2.2.21	1100, 012053	0321	Wilhelmitor	8	97, tlw.	Am Lehmanager
2.2.22	1100, 012053	0322	Wilhelmitor	8	98, tlw.	Arndtstraße
2.2.23	1100, 021858	0006	Wilhelmitor	8	101, tlw.	Arndtstraße

### Bereich 3.1 (Westliche Okerumflut - ARTmax/BMA/Buchler)

3.1.2	1301, 026839	0001	Wilhelmitor	1	48/7	Cammannstraße 14, Cammannstraße 17, Cammannstraße 16, Cammannstraße 15
3.1.3	1301, 027492	0001	Wilhelmitor	1	48/10	Cammannstraße 19, Cammannstraße 20, Cammannstraße 18
3.1.4	1100, 003902	0015	Wilhelmitor	1	48/11	Frankfurter Straße 284, Frankfurter Straße 286, Frankfurter Straße 285, Frankfurter Straße 287
3.1.5	1100, 003902	0015	Wilhelmitor	1	48/12	Frankfurter Straße 290, Frankfurter Straße 291, Frankfurter Straße 288, Frankfurter Straße 289

Ord. Nr.	Grundbuchbezeichnung Grundbuch von Braunschweig		Gemarkung	Katasterbezeichnung		Straße, Hausnummer
	Buch.-Art, Blatt	lfd. Nr.		Flur	Flurstück	
3.1.6	1100, 027816	0001	Wilhelmitor	1	48/13	Cammannstraße 22, Cammannstraße 21
3.1.7	1100, 004160	0039	Wilhelmitor	1	51/2	Frankfurter Straße , Am Alten Bahnhof
3.1.8	1100, 009133	0336	Wilhelmitor	1	51/4	Frankfurter Straße
3.1.9	1100, 009133	0336	Wilhelmitor	1	51/5	Frankfurter Straße
3.1.10	1100, 006171	0001	Wilhelmitor	1	52/1	Am Alten Bahnhof 2
3.1.11	1100, 027028	0001	Wilhelmitor	1	54/15	Am Alten Bahnhof 6, Am Alten Bahnhof 5, Am Alten Bahnhof 7, Kramerstraße 10
3.1.12	1100, 004005	0002	Wilhelmitor	1	54/18	Am Alten Bahnhof 4C, Am Alten Bahnhof 4D
3.1.13	1100, 004160	0013	Wilhelmitor	1	54/25	Frankfurter Straße 3B, Frankfurter Straße 5, Frankfurter Straße 3A, Frankfurter Straße 4, Frankfurter Straße 3C, Frankfurter Straße 2, Frankfurter Straße 3, Frankfurter Straße 3D
3.1.14	1100, 004160	0014	Wilhelmitor	1	54/27	Frankfurter Straße 5, Frankfurter Straße 3, Frankfurter Straße 2, Frankfurter Straße 3C, Frankfurter Straße 4, Frankfurter Straße 3D, Frankfurter Straße 3B, Frankfurter Straße 3A
3.1.15	1100, 004160	0015	Wilhelmitor	1	54/29	Frankfurter Straße 5, Frankfurter Straße 4, Frankfurter Straße 3B, Frankfurter Straße 2, Frankfurter Straße 3, Frankfurter Straße 3D, Frankfurter Straße 3C, Frankfurter Straße 3A
3.1.16	1100, 004160	0025	Wilhelmitor	1	54/34	Frankfurter Straße 5, Frankfurter Straße 3B, Frankfurter Straße 3C, Frankfurter Straße 4, Frankfurter Straße 3A, Frankfurter Straße 3, Frankfurter Straße 2, Frankfurter Straße 3D
3.1.17	1100, 004160	0027	Wilhelmitor	1	54/38	Frankfurter Straße 3, Frankfurter Straße 4, Frankfurter Straße 2, Frankfurter Straße 3D, Frankfurter Straße 5, Frankfurter Straße 3C, Frankfurter Straße 3A, Frankfurter Straße 3B

Ord. Nr.	Grundbuchbezeichnung Grundbuch von Braunschweig		Gemarkung	Katasterbezeichnung		Straße, Hausnummer
	Buch.-Art, Blatt	lfd. Nr.		Flur	Flurstück	
3.1.18	1100, 004160	0039	Wilhelmitor	1	54/40	Frankfurter Straße 2, Frankfurter Straße 5, Frankfurter Straße 3A, Frankfurter Straße 3, Frankfurter Straße 3C, Frankfurter Straße 3D, Frankfurter Straße 4, Frankfurter Straße 3B
3.1.19	1100, 027087	0004	Wilhelmitor	1	54/48	Am Alten Bahnhof
3.1.20	1100, 027087	0004	Wilhelmitor	1	54/49	Am Alten Bahnhof
3.1.21	1100, 004160	0039	Wilhelmitor	1	54/51	Frankfurter Straße 2
3.1.22	1302, 023647	0004	Wilhelmitor	1	54/53	Am Alten Bahnhof 4B
3.1.23	1100, 004160	0030	Wilhelmitor	1	54/55	Frankfurter Straße 2
3.1.24	1302, 023647	0002	Wilhelmitor	1	54/56	Am Alten Bahnhof 4B
3.1.25	1100, 004160	0031	Wilhelmitor	1	54/57	Frankfurter Straße 2
3.1.26	1301, 023647	0001	Wilhelmitor	1	54/58	Am Alten Bahnhof 4B
3.1.27	1100, 013237	0117	Wilhelmitor	1	54/59	Am Alten Bahnhof 4B
3.1.28	1100, 004160	0032	Wilhelmitor	1	54/60	Am Alten Bahnhof 4B
3.1.29	1100, 004160	0032	Wilhelmitor	1	54/61	Am Alten Bahnhof 4B
3.1.30	1302, 023647	0003	Wilhelmitor	1	54/62	Am Alten Bahnhof 4B
3.1.31	1100, 004160	0039	Wilhelmitor	1	54/63	Frankfurter Straße
3.1.32	1100, 027087	0004	Wilhelmitor	1	54/65	Am Alten Bahnhof
3.1.33	1100, 013237	0139	Wilhelmitor	1	54/66	Frankfurter Straße
3.1.34	1100, 013237	0139	Wilhelmitor	1	54/67	Frankfurter Straße
3.1.35	1100, 004160	0037	Wilhelmitor	1	55/22	Frankfurter Straße 3A, Frankfurter Straße 2, Frankfurter Straße 5, Frankfurter Straße 3B, Frankfurter Straße 4, Frankfurter Straße 3D, Frankfurter Straße 3, Frankfurter Straße 3C
3.1.36	1100, 027027	0003	Wilhelmitor	1	55/24	Kramerstraße
3.1.37	1100, 027026	0001	Wilhelmitor	1	55/25	Kramerstraße
3.1.38	1100, 027027	0003	Wilhelmitor	1	55/26	Kramerstraße
3.1.39	1100, 004160	0038	Wilhelmitor	1	55/27	Frankfurter Straße 3, Frankfurter Straße 3D, Frankfurter Straße 3B, Frankfurter Straße 2, Frankfurter Straße 4, Frankfurter Straße 5, Frankfurter Straße 3C, Frankfurter Straße 3A
3.1.40	1100, 027026	0004	Wilhelmitor	1	55/28	Kramerstraße
3.1.41	1301, 020454	0001	Wilhelmitor	1	55/29	Kramerstraße 2B



Ord. Nr.	Grundbuchbezeichnung Grundbuch von Braunschweig		Gemarkung	Katasterbezeichnung		Straße, Hausnummer
	Buch.-Art, Blatt	lfd. Nr.		Flur	Flurstück	
3.1.42	1100, 004160	0003	Wilhelmitor	1	56/3	Frankfurter Straße 2, Frankfurter Straße 4, Frankfurter Straße 3, Frankfurter Straße 3D, Frankfurter Straße 3B, Frankfurter Straße 3C, Frankfurter Straße 5, Frankfurter Straße 3A
3.1.43	1100, 004160	0022	Wilhelmitor	1	56/9	Frankfurter Straße 5, Frankfurter Straße 3B, Frankfurter Straße 3C, Frankfurter Straße 3, Frankfurter Straße 2, Frankfurter Straße 3D, Frankfurter Straße 4, Frankfurter Straße 3A
3.1.44	1100, 004160	0021	Wilhelmitor	1	56/11	Frankfurter Straße 3A, Frankfurter Straße 2, Frankfurter Straße 3C, Frankfurter Straße 3, Frankfurter Straße 5, Frankfurter Straße 3D, Frankfurter Straße 4, Frankfurter Straße 3B
3.1.45	1100, 004160	0005	Wilhelmitor	1	57/1	Frankfurter Straße 5, Frankfurter Straße 3, Frankfurter Straße 3B, Frankfurter Straße 3D, Frankfurter Straße 4, Frankfurter Straße 3A, Frankfurter Straße 2, Frankfurter Straße 3C
3.1.46	1100, 006878	0001	Wilhelmitor	1	58/3	Kramerstraße 5
3.1.47	1100, 006607	0001	Wilhelmitor	1	58/4	Kramerstraße 4
3.1.48	1100, 027026	0002	Wilhelmitor	1	58/13	Kramerstraße
3.1.49	1100, 000619	0014	Wilhelmitor	1	58/14	Kramerstraße
3.1.50	1100, 004284	0001	Wilhelmitor	1	59/4	Kramerstraße 7
3.1.51	1100, 004285	0003	Wilhelmitor	1	59/5	Kramerstraße 8, Kramerstraße 9
3.1.52	1100, 004285	0004	Wilhelmitor	1	59/6	Kramerstraße 9, Kramerstraße 8
3.1.53	1100, 004285	0001	Wilhelmitor	1	59/7	Kramerstraße 8, Kramerstraße 9
3.1.54	1100, 004285	0002	Wilhelmitor	1	59/8	Kramerstraße 8, Kramerstraße 9
3.1.55	1100, 004285	0005	Wilhelmitor	1	59/9	Kramerstraße 9, Kramerstraße 8
3.1.56	1100, 004286	0001	Wilhelmitor	1	59/10	Kramerstraße 6
3.1.57	1100, 026568	0001	Wilhelmitor	1	60/2	Kramerstraße 10

Ord. Nr.	Grundbuchbezeichnung Grundbuch von Braunschweig		Gemarkung	Katasterbezeichnung		Straße, Hausnummer
	Buch.-Art, Blatt	lfd. Nr.		Flur	Flurstück	
3.1.58	1100, 006145	0024	Wilhelmitor	1	60/3	Am Alten Bahnhof 7, Am Alten Bahnhof 6, Am Alten Bahnhof 5, Kramerstraße 9A
3.1.59	1100, 026568	0002	Wilhelmitor	1	61/3	Kramerstraße 10
3.1.60	1100, 006145	0023	Wilhelmitor	1	61/4	Am Alten Bahnhof 6, Am Alten Bahnhof 5, Am Alten Bahnhof 7
3.1.61	1100, 006145	0013	Wilhelmitor	1	63/1	Am Alten Bahnhof 5, Am Alten Bahnhof 6, Am Alten Bahnhof 7, Kramerstraße 10
3.1.62	1100, 006145	0005	Wilhelmitor	1	63/3	Am Alten Bahnhof 5, Am Alten Bahnhof 7, Am Alten Bahnhof 6, Kramerstraße 10
3.1.63	1100, 027026	0003	Wilhelmitor	1	63/4	Kramerstraße
3.1.64	1100, 006145	0023	Wilhelmitor	1	64/4	Am Alten Bahnhof , Kramerstraße 10
3.1.65	1100, 006145	0014	Wilhelmitor	1	64/6	Am Alten Bahnhof , Kramerstraße 10
3.1.66	1100, 027025	0001	Wilhelmitor	1	64/7	Am Alten Bahnhof 6, Am Alten Bahnhof 5, Am Alten Bahnhof 7
3.1.67	1100, 007360	0246	Wilhelmitor	1	65/1	Kramerstraße 12
3.1.68	1100, 026568	0003	Wilhelmitor	1	65/4	Kramerstraße 10
3.1.69	1100, 006145	0022	Wilhelmitor	1	65/5	Am Alten Bahnhof 7, Am Alten Bahnhof 5, Am Alten Bahnhof 6
3.1.70	1100, 011604	0104	Wilhelmitor	1	66/5	Ekbertstraße
3.1.71	1100, 011604	0077	Wilhelmitor	1	67/27	Kramerstraße
3.1.72	1100, 006145	0013	Wilhelmitor	1	75/17	Am Alten Bahnhof , Kramerstraße 10
3.1.75	1100, 011604	0099	Wilhelmitor	1	110/7, tlw.	Cammannstraße
3.1.76	1100, 011604	0099	Wilhelmitor	1	116/9, tlw.	Frankfurter Platz , Frankfurter Straße
3.1.77	1100, 009133	0269	Wilhelmitor	1	116/10	Frankfurter Straße
3.1.78	1100, 013237	0138	Wilhelmitor	1	116/11	Frankfurter Straße
3.1.79	1100, 013237	0138	Wilhelmitor	1	116/12	Frankfurter Straße
3.1.80	5101, 090064	0000	Wilhelmitor	1	116/13	Frankfurter Straße
3.1.81	1100, 011604	0104	Wilhelmitor	1	118/3	Ekbertstraße
3.1.82	1100, 009133	0331	Wilhelmitor	4	1/22	Ekbertstraße
3.1.83	1100, 025400	0015	Wilhelmitor	4	1/23	Am Alten Bahnhof 11
3.1.84	1100, 020435	0002	Wilhelmitor	4	4/16	Ekbertstraße 14A
3.1.85	1100, 009133	0284	Wilhelmitor	4	4/17	Ekbertstraße 14
3.1.86	1100, 006560	0003	Wilhelmitor	4	4/19	Ekbertstraße 14
3.1.87	1100, 011604	0099	Innenstadt	3	591/2	

Ord. Nr.	Grundbuchbezeichnung Grundbuch von Braunschweig		Gemarkung	Katasterbezeichnung		Straße, Hausnummer
	Buch.-Art, Blatt	lfd. Nr.		Flur	Flurstück	

### Teilbereich 3.2 A+B (Juliusstraße Ost / Wilmerdingstraße/ Am Hohen Tore)

3.2.1	1100, 012044	0146	Hohetor	1	5/4	Goslarsche Straße 93
3.2.2	1100, 026194	0001	Hohetor	1	5/6	Am Hohen Tore 4A
3.2.3	1100, 009231	0149	Hohetor	1	129/4	Broitzemer Straße
3.2.6	1301, 025014	0001	Wilhelmitor	1	1/3	Wilhelmitorufer 1
3.2.7	1100, 009231	0150	Wilhelmitor	1	1/4	Broitzemer Straße
3.2.8	1301, 025014	0001	Wilhelmitor	1	1/5	Wilhelmitorufer 1
3.2.9	1301, 025014	0001	Wilhelmitor	1	1/6	Wilhelmitorufer 2
3.2.10	1301, 025324	0001	Wilhelmitor	1	1/7	Wilhelmitorufer 3
3.2.11	1301, 025110	0001	Wilhelmitor	1	1/8	Wilhelmitorufer 4
3.2.12	1301, 025110	0001	Wilhelmitor	1	1/9	Wilhelmitorufer 5
3.2.13	1301, 025179	0001	Wilhelmitor	1	1/10	Juliusstraße 1, Juliusstraße 1B, Juliusstraße 1A, Juliusstraße 1D, Juliusstraße 1C
3.2.14	1100, 024749	0001	Wilhelmitor	1	1/11	Juliusstraße 2
3.2.15	1100, 024750	0003	Wilhelmitor	1	1/12	Juliusstraße 2B, Juliusstraße 2A
3.2.16	1100, 024751	0004	Wilhelmitor	1	1/14	Juliusstraße 2B
3.2.17	1100, 024750	0003	Wilhelmitor	1	5/5	Juliusstraße
3.2.18	1100, 011604	0038	Wilhelmitor	1	37/40	Wilmerdingstraße
3.2.19	1301, 020517	0001	Wilhelmitor	1	40/2	Sophienstraße 32
3.2.20	1301, 017958	0001	Wilhelmitor	1	40/3	Wilmerdingstraße 10
3.2.21	1100, 002496	0001	Wilhelmitor	1	40/6	Wilmerdingstraße 6
3.2.22	1301, 013851	0002	Wilhelmitor	1	40/11	Wilmerdingstraße 4
3.2.23	1301, 020195	0001	Wilhelmitor	1	40/13	Wilmerdingstraße 13
3.2.24	1100, 006812	0001	Wilhelmitor	1	40/17	Wilmerdingstraße 11
3.2.25	1301, 019670	0001	Wilhelmitor	1	40/20	Wilmerdingstraße 1
3.2.26	1301, 022843	0001	Wilhelmitor	1	40/21	Sophienstraße 31
3.2.27	1100, 006875	0001	Wilhelmitor	1	40/22	Wilmerdingstraße 2
3.2.28	1301, 017093	0001	Wilhelmitor	1	40/23	Wilmerdingstraße 3
3.2.29	1100, 004315	0001	Wilhelmitor	1	40/24	Wilmerdingstraße 5
3.2.30	1100, 006843	0001	Wilhelmitor	1	40/25	Wilmerdingstraße 7
3.2.31	1301, 022125	0001	Wilhelmitor	1	40/28	Wilmerdingstraße 12
3.2.32	1100, 008226	0001	Wilhelmitor	1	40/29	Wilmerdingstraße 14

Ord. Nr.	Grundbuchbezeichnung Grundbuch von Braunschweig		Gemarkung	Katasterbezeichnung		Straße, Hausnummer
	Buch.-Art, Blatt	lfd. Nr.		Flur	Flurstück	

**Bereich 3.3 (Sidonienstraße / Goslarsche Straße Ost)**

3.3.1	1100, 003424	0001	Hohetor	1	6/8	Sidonienstraße 2
3.3.2	1100, 002492	0001	Hohetor	1	6/9	Sidonienstraße 2A
3.3.3	1100, 002738	0001	Hohetor	1	6/10	Sidonienstraße 1
3.3.4	1100, 009231	0054	Hohetor	1	6/11	Sidonienstraße
3.3.5	1301, 019858	0001	Hohetor	1	7/2	Sidonienstraße 6
3.3.6	1301, 019744	0001	Hohetor	1	7/5	Goslarsche Straße 92
3.3.7	1301, 015446	0001	Hohetor	1	7/6	Sidonienstraße 7
3.3.8	1301, 023271	0001	Hohetor	1	7/7	Sidonienstraße 5
3.3.9	1301, 019744	0001	Hohetor	1	7/9	Goslarsche Straße 92
3.3.10	1100, 006546	0002	Hohetor	1	7/10	Sidonienstraße 4

**Teilbereich 4 (Ringgleis Nord)**

4.1	1100, 011404	0284	Altpetritor	1	104/42	Kälberwiese , Triftweg
4.2	1100, 006197	0006	Altpetritor	1	104/43	Kälberwiese
4.3	1100, 027101	0003	Altpetritor	1	104/44	Spatzenstieg 21
4.4	1100, 025915	0001	Altpetritor	1	117/104	
4.5	1100, 009121	0224	Altpetritor	1	119/18	Oswald-Berkhan-Straße
4.6	1100, 009121	0223	Altpetritor	1	123/12	Oswald-Berkhan-Straße
4.7	1100, 011404	0279	Altpetritor	1	123/13	
4.8	1100, 009121	0245	Altpetritor	1	132/3	Kälberwiese
4.9	1100, 009121	0255	Altpetritor	1	137/4, tlw.	Triftweg
4.10	1100, 008891	0007	Altpetritor	1	148/11	
4.11	1100, 011404	0285	Altpetritor	1	148/12	Hildesheimer Straße , Triftweg
4.12	1100, 008891	0045	Altpetritor	1	149/11	
4.13	1100, 011404	0278	Altpetritor	1	157/8	
4.14	1100, 012597	0261	Neupetritor	2	1/4	Celler Straße
4.15	1100, 012597	0266	Neupetritor	2	1/52	Celler Straße
4.16	1100, 009135	0260	Neupetritor	2	101/2	Gartenkamp
4.17	1100, 012597	0265	Neupetritor	2	101/3	Gartenkamp
4.18	1100, 012597	0228	Neupetritor	2	133/1	Eichtalstraße 15
4.19	1100, 012597	0262	Neupetritor	2	134/1	Gartenkamp
4.20	1100, 019054	0002	Neupetritor	2	252/2	Eichtalstraße 15
4.21	1100, 012597	0263	Neupetritor	2	252/3	Gartenkamp
4.22	1100, 012597	0207	Neupetritor	2	268/4	Eichtalstraße 15
4.23	1100, 012597	0207	Neupetritor	2	268/6	Eichtalstraße 15
4.24	1100, 009135	0218	Neupetritor	2	268/11, tlw.	Juteweg

Ord. Nr.	Grundbuchbezeichnung Grundbuch von Braunschweig		Gemarkung	Katasterbezeichnung		Straße, Hausnummer
	Buch.-Art, Blatt	lfd. Nr.		Flur	Flurstück	
4.25	1100, 012597	0267	Neupetritor	2	269/9, tlw.	Varrentrappstraße
4.26	1100, 014214	0121	Neupetritor	2	271/13, tlw.	Celler Straße
4.27	1100, 012597	0259	Neupetritor	2	272/7, tlw.	Eichtal
4.28	1100, 012597	0258	Neupetritor	2	273/1, tlw.	Juteweg
4.29	1100, 004531	0004	Neupetritor	3	40/3	Ernst-Amme-Straße 20
4.30	1100, 004553	0003	Neupetritor	3	40/4	Celler Straße (ehem. Flurst. 40/2 u. 230/4)
4.31	1100, 004553	0003	Neupetritor	3	40/5	Ernst-Amme-Straße 21 (ehem. Flurst. 40/2 u. 230/4)
4.32	1100, 005124	0004	Neupetritor	3	41/8	Julius-Konegen-Straße 21
4.33	1100, 004887	0001	Neupetritor	3	41/9	Julius-Konegen-Straße 20
4.34	1100, 012597	0231	Neupetritor	3	153/1	
4.35	1100, 005116	0007	Neupetritor	3	183/1	
4.36	1100, 005116	0007	Neupetritor	3	183/2	
4.37	1100, 012597	0264	Neupetritor	3	191/5	
4.38	1100, 009135	0081	Neupetritor	3	198/8, tlw.	Hildesheimer Straße
4.39	1100, 009135	0119	Neupetritor	3	199/4, tlw.	Ernst-Amme-Straße
4.40	1100, 012597	0175	Neupetritor	3	211/7	
4.41	1100, 026191	0009	Neupetritor	3	230/3	Celler Straße 38
4.42	1100, 005124	0004	Neupetritor	3	230/6	Julius-Konegen-Straße 21
4.43	1100, 004531	0004	Neupetritor	3	230/7	Ernst-Amme-Straße 20
4.44	1100, 004553	0003	Neupetritor	3	230/8	Ernst-Amme-Straße 21
4.45	1100, 012597	0268	Neupetritor	3	230/15	Ernst-Amme-Straße 21 (ehem. Flurst. 40/2 u. 230/4)
4.46	1100, 012597	0268	Neupetritor	3	230/16	Ernst-Amme-Straße 21 (ehem. Flurst. 40/2 u. 230/4)
4.47	1100, 012597	0268	Neupetritor	3	230/17	Celler Straße (ehem. 230/4)
4.48	1100, 012597	0248	Neupetritor	3	231/2	Werksteig
4.49	1100, 009135	0227	Neupetritor	3	231/88	Werksteig
4.50	1100, 006058	0005	Hohetor	2	3/16	Maienstraße 5
4.51	1100, 014110	0002	Hohetor	2	3/17	Maienstraße 3
4.52	1100, 005601	0005	Hohetor	2	3/18	Maienstraße 2
4.53	1100, 004198	0004	Hohetor	2	3/20	Maienstraße 4
4.54	1301, 025654	0001	Hohetor	2	3/21	Maienstraße 6
4.55	1100, 005797	0002	Hohetor	2	4/12	Maienstraße 1
4.56	1100, 012044	0176	Hohetor	2	4/20	
4.57	1100, 009230	0084	Hohetor	2	4/21, tlw.	Maienstraße
4.58	1100, 005797	0001	Hohetor	2	117/3	Maienstraße 1
4.59	1100, 005797	0001	Hohetor	2	118/3	Maienstraße 1

(3) Die räumliche Abgrenzung dieser Teilaufhebungssatzung ist durch eine Karte im Maßstab 1:7500 dargestellt, der zur allgemeinen Einsichtnahme im Fachbereich Stadtplanung und Umweltschutz, Abteilung Stadtplanung, Stelle Stadterneuerung, ausliegt. Die Karte dient jedoch lediglich zur Erläuterung der Satzung. Der rechtsverbindliche Geltungsbereich ergibt sich aus Absatz 2.

§ 2

Diese Teilaufhebungssatzung tritt mit dem Tage der Bekanntmachung im Amtsblatt für die Stadt Braunschweig in Kraft.

Stadt Braunschweig  
Der Oberbürgermeister

Markurth

## **Öffentliche Bekanntmachung**

### **I Bekanntmachung (§ 143 BauGB)**

Die vorstehende Satzung über die Teilaufhebung der Sanierungssatzung vom 19. Juni 2001 zur förmlichen Festlegung des Sanierungsgebietes Westliches Ringgebiet im Programmteil Soziale Stadt Braunschweig wird hiermit öffentlich bekannt gemacht.

### **II Verletzung von Form- und Verfahrensvorschriften (§ 215 Abs. 1 BauGB)**

Es wird darauf hingewiesen, dass die Verletzung der in § 214 Abs. 1 Nr. 1 und BauGB bezeichneten Verfahrens- und Formvorschriften bei der Aufstellung der Satzung dann unbeachtlich wird, wenn sie nicht innerhalb eines Jahres seit dieser Bekanntmachung schriftlich gegenüber der Stadt Braunschweig geltend gemacht worden ist. Der Sachverhalt, der die Verletzung von Verfahrens- und Formvorschriften begründen soll, ist darzulegen.

### **III Besondere sanierungsrechtliche Vorschriften (§§ 153, 154, 155, 157, 159 und 161 BauGB)**

Die besonderen sanierungsrechtlichen Vorschriften der §§ 153, 154, 155, 157, 159 und 161 BauGB über die Bemessung von Ausgleichs- und Entschädigungsleistungen sowie über Sanierungsträger und andere Beauftragte sind weiterhin anzuwenden.

### **IV Wirksamwerden der Satzung (§ 143 BauGB)**

Die vorstehende Satzung einschließlich der Karte mit Darstellung des räumlichen Geltungsbereichs kann ab sofort beim [Referat Bauordnung, Beratungsstelle Planen-Bauen-Umwelt, Langer Hof 8, 5. Stock, Zimmer 503, während der Publikumszeiten, montags, dienstags und freitags, 8:30 bis 13:00 Uhr, donnerstags 8:30 – 18:00 Uhr von jedermann eingesehen werden.

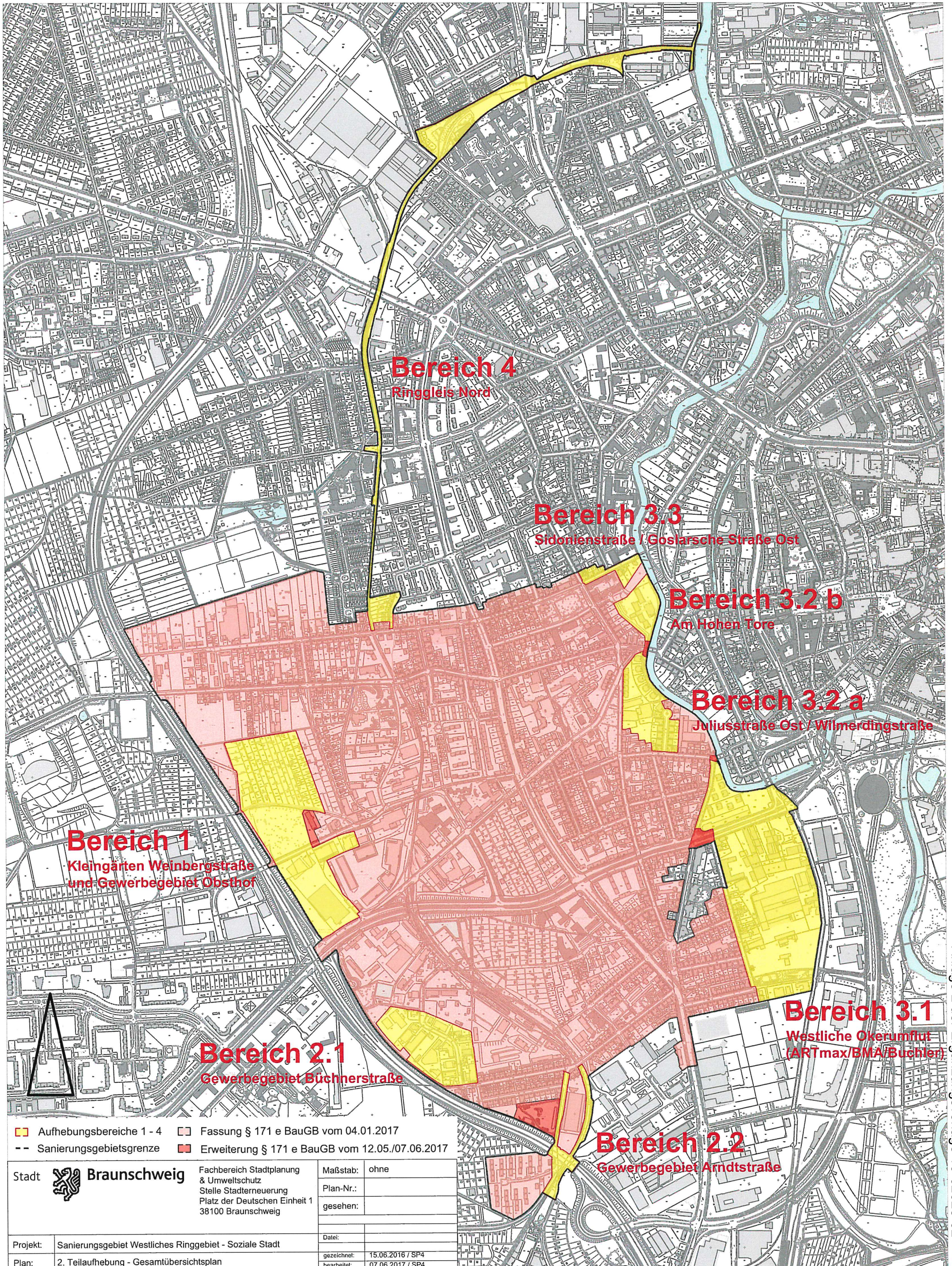
Mit dieser Bekanntmachung wird die vorstehende Satzung rechtsverbindlich.

Braunschweig, den ...

Stadt Braunschweig  
Der Oberbürgermeister

Markurth

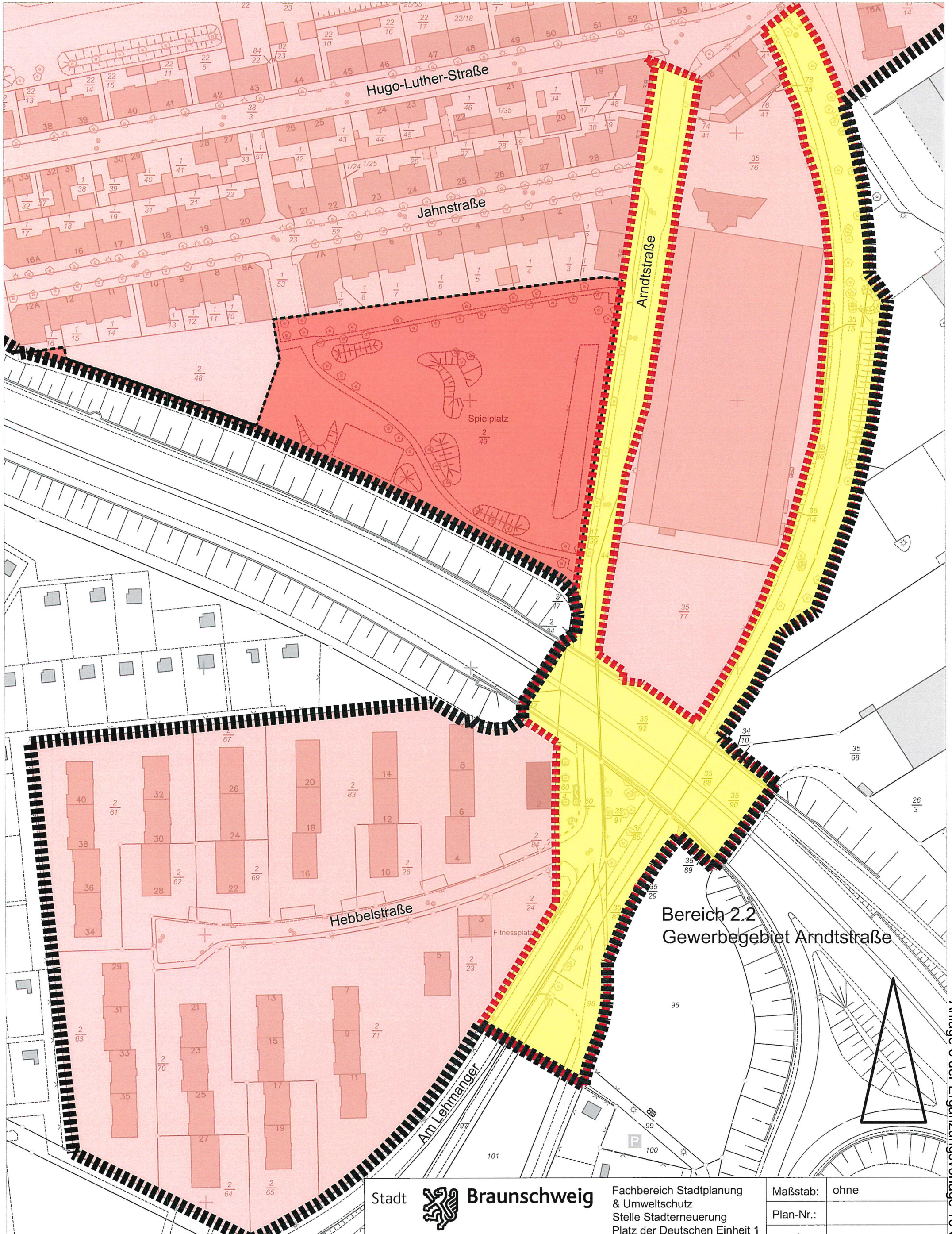




- Aufhebungsbereiche 1 - 4
- Fassung § 171 e BauGB vom 04.01.2017
- Sanierungsgebietsgrenze
- Erweiterung § 171 e BauGB vom 12.05./07.06.2017






Stadt <b>Braunschweig</b> Fachbereich Stadtplanung & Umweltschutz Stelle Stadterneuerung Platz der Deutschen Einheit 1 38100 Braunschweig	Maßstab: ohne Plan-Nr.: gesehen: Datei: gezeichnet: 15.06.2016 / SP4 bearbeitet: 07.06.2017 / SP4
Projekt: Sanierungsgebiet Westliches Ringgebiet - Soziale Stadt Plan: 2. Teilaufhebung - Gesamtübersichtsplan	





Maßstab:	ohne
Plan-Nr.:	
gesehen:	
gezeichnet:	15.06.2016 / SP4
bearbeitet:	07.06.2017 / SP4

Projekt:	Sanierungsgebiet Westliches Ringgebiet - Soziale Stadt
Plan:	2. Teilaufhebung - Bereich 2.2

 Aufhebungsbereiche 1 - 4   
  Fassung § 171 e BauGB vom 04.01.2017  
 Sanierungsgebietsgrenze   
  Erweiterung § 171 e BauGB vom 07.06.2017  
 Stadtgrundkarte<sup>1)</sup> der Stadt Braunschweig, erstellt auf Grundlage der Liegenschaftskarte<sup>2)</sup>  
<sup>1)</sup> © Stadt Braunschweig Abteilung Geoinformation  
<sup>2)</sup> ©  LGLN Landesamt für Geoinformation und Landesentwicklung Niedersachsen Regionaldirektion Braunschweig

Anlage 3 der Ergänzungsvorlage 16-02625-02