













**Legende :**

 Gehweg	 Trennstreifen
 Radweg	 Grünstreifen
 gemeinsamer Geh- und Radweg	 vorh. Baum/ vorh. Baum entf.
 Busbucht	 geplanter Baum
 Fahrbahn	 Aufpflasterung
 Wartefläche ÖPNV	 Parkplätze

STADT BRAUNSCHWEIG		Fachbereich 66 Abt. Verkehrsplanung	
Ebertallee / Ergänzungsvorlage			
Straßenausbauplan		M. = 1: 500	Blatt
Variante 19 28.2.07 ( mit Haus )		Datum .....	
Bez.-Ing.	S.Fischer	Dat.	Geprüft
Bearbeitet	S.Malinowski	20.10.06	Dr. Linnenberg Abteilungsleiter